












Условные обозначения

<i>N</i>	<i>Наименование</i>	<i>Примеч.</i>
1	Магазин, 1 этаж	Существующий
2	Многоэтажная жилая застройка (9 эт)	Проектируемые
3	Двухуровневая парковка закрытого типа	Проектируемая
4	Магазин , 1 этаж	Проектируемый

- | | |
|--|---|
|  | Красные линии (проектируемые) |
|  | Красные линии (утвержденные) |
|  | Границы разработки ППТ |
|  | Границы проектируемой территории в границах красных линий |
|  | Граница земельного участка |
|  | Поворотные точки красных линий |
|  | Линия регулирования застройки |
|  | Поворотные точки линий регулирования застройки |
|  | Поворотные точки осей дорог |
|  | Защитная зона объектов культурного наследия
"Монастырь мужской Иоанно-Предтеченский (осн. в 1688 г.), II пол. 19 в." |
|  | Защитная зона объектов культурного наследия
"Церковь Введения во храм, 1814-1826 гг., 1902-1903 гг." |

Инженерные сети проектируемые

- | | | | |
|---|-----------------------|---|-------------------------------------|
| | Сети электроснабжения | | Охранная зона сети электроснабжения |
| | Сети канализации | | Охранная зона сети канализации |
| | Сети газоснабжения | | Охранная зона сети газоснабжения |
| | Сети водоснабжения | | Охранная зона сети водоснабжения |
| | | | Охранная зона ТП |

Примечание:

На территории разработки документации по планировке территории накладываются ограничения.

1. Сектора 1 внешней горизонтальной поверхности для ВПП 09/27 третьей подзоны по приаэродромной территории;
2. Зоны ограничений застройки для ветровых турбин абсолютной высотой выше 32 метров, включая лопасти, четвертой подзоны ПАТ;
3. Шестой подзоны ПАТ.

Схема планировочной организации земельного участка разработана в соответствии с действующими нормами и правилами и обеспечивает взрыво- и пожаробезопасную эксплуатацию при соблюдении предусмотренных проектом мероприятий

ГИП

Кузьм А.И. Кузьмин

						Заказчик: Аджиштова Э.Ю.					
						Документация по планировке территории в границах улиц Ноздрина, Грузинской, Курской, пер. Никитинского в Кировском районе г. Астрахани.					
<i>Изм.</i>	<i>Кол-во ч.</i>	<i>Лист</i>	<i>№ док.</i>	<i>Подп.</i>	<i>Дата</i>						
<i>Директор</i>	<i>Умашцев И.В.</i>					Планировка территории ТОМ 2. Материалы по обоснованию .	<i>Специж</i>	<i>Лист</i>	<i>Листов</i>		
<i>ГИП</i>	<i>Кузьмин А.И.</i>						<i>П</i>				
<i>Исполнитель</i>	<i>Чайничева Л.Н.</i>					Чертеж зон с особыми условиями использования территории , М 1:500. <i>Лист 1.</i>	ООО "Землеустройство "				

Инв. N подл.	Подпись и дата	Размен инв. N
--------------	----------------	---------------